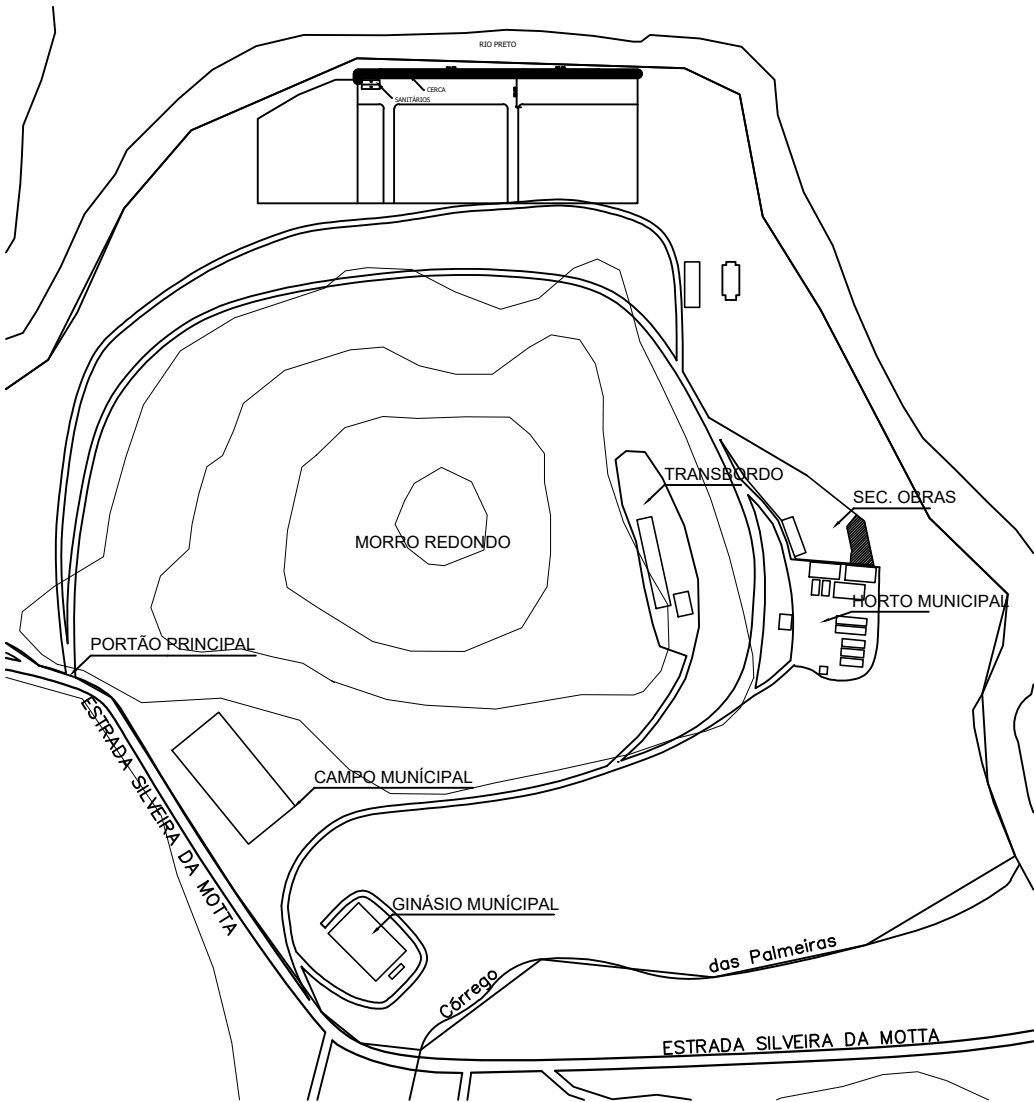
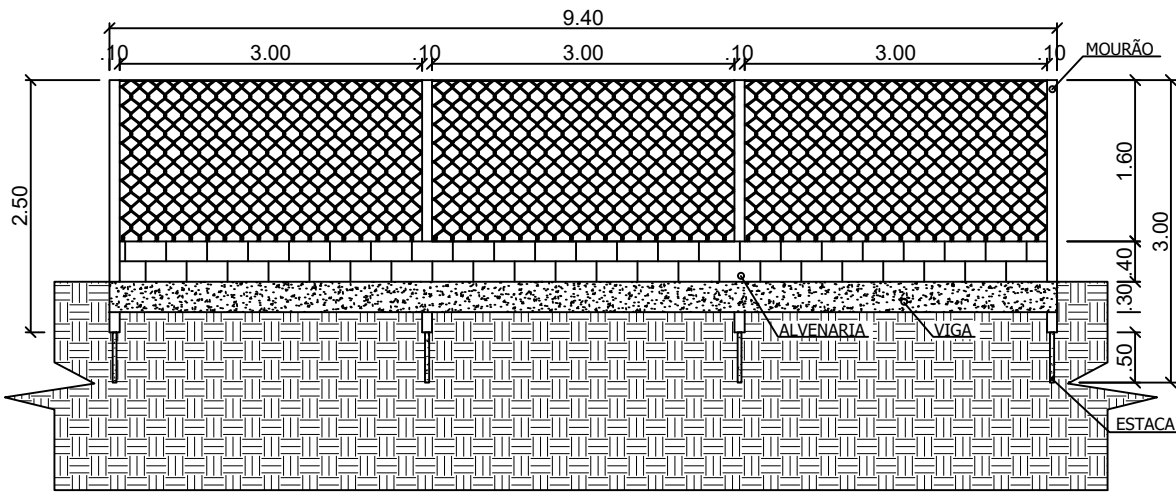


RIO PRETO


Planta de situação - detalhamento
esc: 1:1000



Planta de localização
esc: 1:5000



Detalhamento da cerca
esc: 1:75

 <div>SÃO JOSÉ DO VALE DO RIO PRETO</div>	SECRETARIA DE PLANEJAMENTO E GESTÃO		
PARQUE DE EXPOSIÇÕES MUNICIPAL			
ENDEREÇO: ESTRADA SILVEIRA DA MOTTA, KM 23 - BAIRRO ÁGUAS CLARAS			
DATA: JUNHO/2022	ESCALA: INDICADA	UNIDADE: METROS (M)	PRANCHA: 01/02